

TOP Rundtour Luthern Bad - Napf

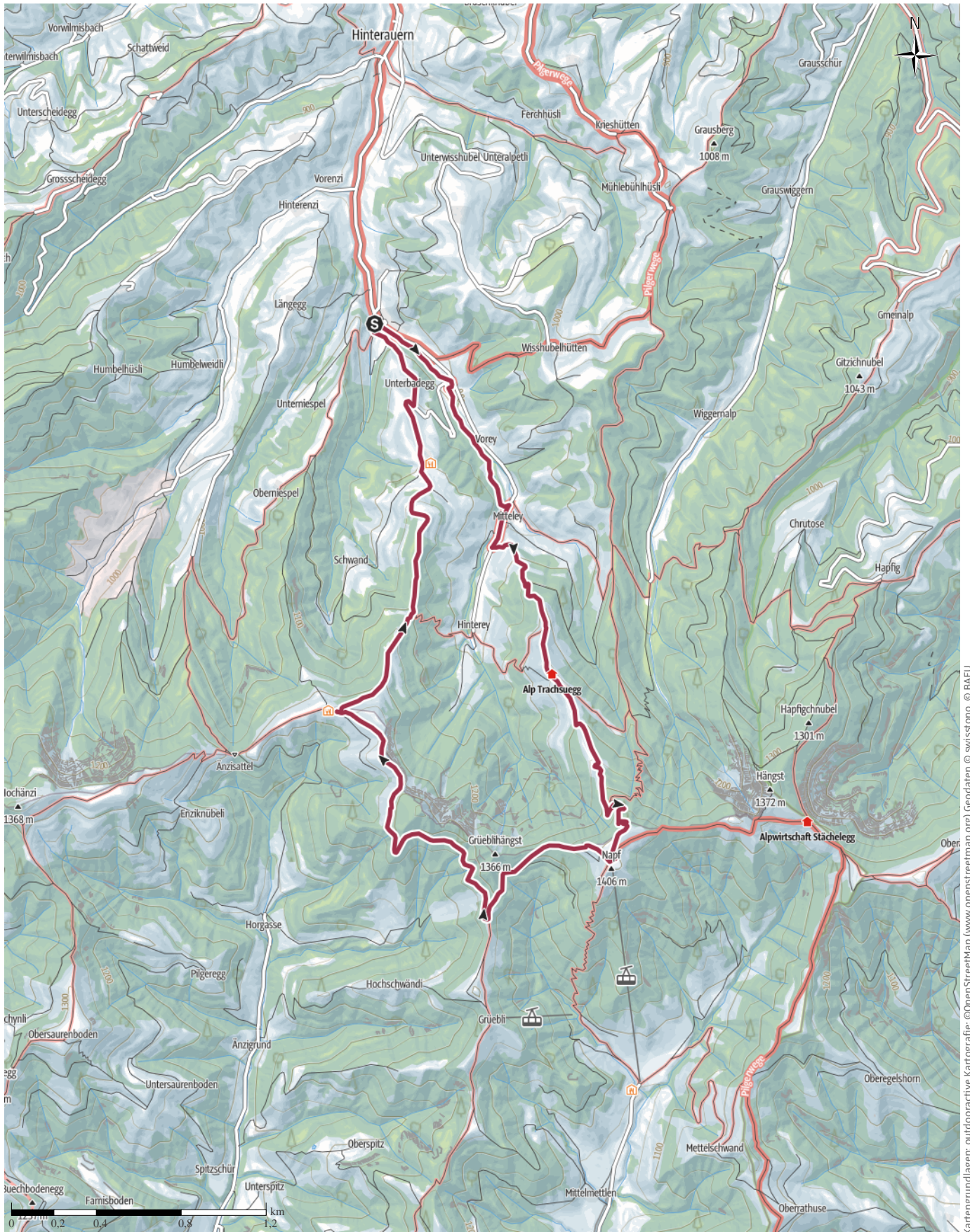
↔ 8,6km

🕒 3:15h

▲ 572m

▼ 572m




Schwierigkeit mittel



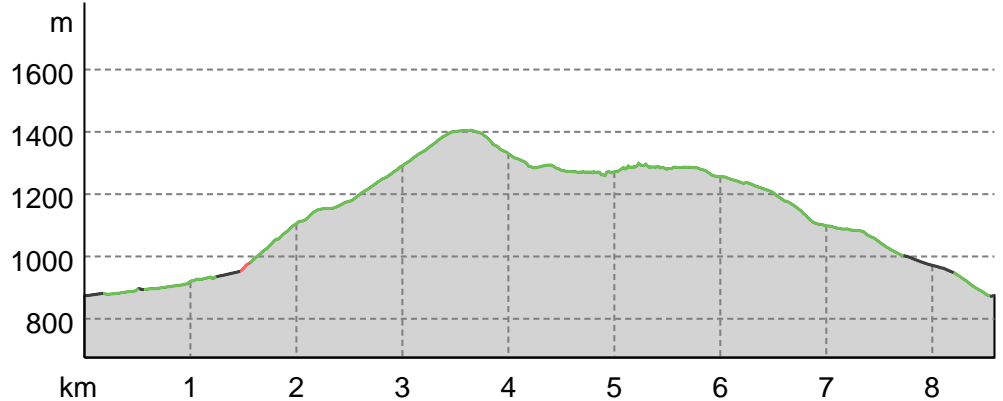
Kartengrundlagen: outdooractive Kartografie; ©OpenStreetMap (www.openstreetmap.org) Geodaten © swisstopo, © BAFU

TOP Rundtour Luthern Bad - Napf

Wegart

	Weg	7,5km
	Pfad	0,1km
	Straße	1km

Höhenprofil





Tourdaten

Wanderung


Strecke		8,6 km
Dauer		3:15 h
Aufstieg		572 m
Abstieg		572 m

Schwierigkeit **mittel**

Kondition 

Technik 

Höhenlage





Beste Jahreszeit

- JAN | FEB | MÄR
 APR | MAI | JUN
 JUL | AUG | SEP
 OKT | NOV | DEZ


Bewertungen

Autoren

Erlebnis 

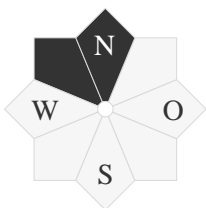
Landschaft 

Community

Tour (2) 

Weitere Tourdaten

Exposition





Die Ausrichtung der Tour ist in schwarz dargestellt.

Eigenschaften

mit Bahn und Bus erreichbar aussichtsreich

Gipfel-Tour

Auszeichnungen

-  Rundtour
-  Einkehrmöglichkeit

Willisau Tourismus

Aktualisierung: 06.11.2020



Quelle
 Region Luzern-Vierwaldstättersee
 6002 Luzern
 Telefon +41 41 227 17 17
 Fax
 luzern@luzern.com
<http://www.luzern.com>

Diese schöne Wanderung führt via Trachselegg auf den Gipfel des Napf, wo die einmalige Rundsicht zum Verweilen einlädt. Der Abstieg erfolgt über die sanftere Westseite .

Starten Sie in Luthern Bad und folgen Sie dem Wanderweg am linken Ufer der Luther bis zum Hof Hinder-Ey. Steil führt der Weg weiter durch ein kurzes Waldstück über den Grat den Hügel hinauf zur Alp

Trachselegg. Es eröffnet sich vor Ihnen die erste schöne Aussicht. Anschliessend geht es weiter über die Wiese hinauf bis zum Bergwald Richtung Napf. Der letzte Teil führt Sie durch den Wald wo Sie schliesslich den Gipfel mit dem Berghotel und der herrlichen Rundumsicht erreichen. Für den Rückweg vom Napf nach Luthern Bad führt der Weg Richtung Niederänzi. Zuerst die Wiese hinunter, dann durch den Bergwald. Bei der ersten grossen Lichtung müssen Sie bei der Berner Wanderweg-Tafel rechts abbiegen. Nach einer längeren Waldpartie erreichen Sie die Alp Niederänzi. Hier geht es unmittelbar vor dem Hof rechts der Wiese am Waldrand entlang hinab. Bald erblicken Sie das Alprestaurant Badegg, ideal um sich noch einen guten Kaffee zu gönnen, bevor der kurze steile Abstieg nach Luthern Bad ansteht.

Autorentipp

In Luthern Bad finden Sie gleich mehrere Sakrale Bauten:

- *Kraftquelle Badbrünneli mit dem heilenden Wasser*
- *Wallfahrtskirche*
- *Arm- und Fussbad*

Ausrüstung

- Dem Wetter entsprechende Kleidung
- Gutes Schuhwerk
- Wanderstöcke sind empfehlenswert
- Fotoapparat
- Tagesrucksack

Informationsmaterial

Weitere Infos und Links

Gasthaus Hirschen (Montag Ruhetag)

Fahrplan SBB

Fahrplan Postauto

Wegbeschreibung

Start der Tour

Luthern Bad

Koordinaten:

DG: 47.027099, 7.925081

GMS: 47°01'37.6"N 7°55'30.3"E

UTM: 32T 418320 5208736

w3w: ///körper.ausführen.alltagsleben

Ende der Tour

Luthern Bad

Wegbeschreibung

Luthern Bad - Hinder Ey - Trachselegg - Napf - Alp

Niederänzi - Badegg - Luthern Bad

Anreise



Diese Tour ist gut mit Bahn und Bus erreichbar.

Öffentliche Verkehrsmittel

Mit der Bahn nach Zell, von dort Postauto nach Luthern Bad.

Oder Taxito, eine spontane Mitfahrgelegenheit.

Parken

Parkplätze sind vorhanden

Tour zum Mitnehmen für iPhone und Android



QR-Code scannen und diese Tour offline speichern, mit Freunden teilen und mehr ...

Webseite

<http://maps.luzern.com/s/GPETT>